


80  
ПК - ОССФ  
ПК - Приз  
ПК - КТБМО  
ПК - УТНП

2.06.24г.



Общински съвет - Пловдив
Вх. № 248-184
05.06.2024г.

Община Пловдив

ПЛ. Стефан Стамболов 1  
N: 24 ПОБС-155  
от 05.06.2024 14:25  
Проверка на plovdiv.bg  
Код : MD02F453260

**ОБЩИНА ПЛОВДИВ**

в» № 1, тел: (032) 656 701, факс: (032) 656 703, [www.plovdiv.bg](http://www.plovdiv.bg), e-mail: [kmet.kmet@plovdiv.bg](mailto:kmet.kmet@plovdiv.bg)

**ДО**  
**АТАНАС УЗУНОВ**  
**ПРЕДСЕДАТЕЛ НА**  
**ОБЩНСКИ СЪВЕТ-ПЛОВДИВ**

**ПРЕДЛОЖЕНИЕ**  
**ОТ КОСТАДИН ДИМИТРОВ – КМЕТ НА ОБЩИНА ПЛОВДИВ**

**ОТНОСНО:** *Одобряване на актуализирана „Схема за определяне на зони за разполагане на преместваеми обекти на територията на публичните пространства на пешеходна зона I на гр.Пловдив: площад „Централен”, ул. „Княз Александър I Батенберг”, площад „Римски стадион”, ул. „Райко Даскалов” – до пешеходен мост и прилежащите пешеходни пространства – пешеходна Зона А, Зона Б, Зона В и Зона Г“, съгласувана с НИНКН към МК-София със становище № СТ-84-588 от 10.11.2023г.*

**УВАЖАЕМИ ГОСПОДИН ПРЕДСЕДАТЕЛ,**  
**УВАЖАЕМИ ДАМИ И ГОСПОДА ОБЩНСКИ СЪВЕТНИЦИ,**

На основание чл.21,ал.1, т.13, т.23 и ал.2 от ЗМСМА, чл.56 от ЗУТ, чл.83, ал.1 ,т.2 б. В) от ЗКН, чл.7,ал.1 на Наредба за реда за поставяне на преместваеми обекти за увеселителна, търговска или друга обслужваща дейност и елементите на градското обзавеждане на територията на Община Пловдив, Решение по т.41, взето с Протокол № 14 от 26.04.2023г. и Решение по т.13, взето с Протокол № 7 от 22.03.2024г. на ЕСУТ при Община Пловдив, и Становище № СТ-84-588 от 10.11.2023г. на Министерство на културата, **ПРЕДЛАГАМ** Общински съвет – Пловдив да вземе следното

**РЕШЕНИЕ :**

- I.** Одобрява схеми за определяне на зони за разполагане на преместваеми обекти на територията на публичните пространства на пешеходна зона I на гр.Пловдив: площад „Централен”, ул. „Княз Александър I Батенберг”, площад „Римски стадион”, ул. „Райко Даскалов” – до пешеходен мост и прилежащите пешеходни пространства – пешеходна Зона А, Зона Б, Зона В и Зона Г, както следва:

1. **Зона А – Централна градска част** – схема за определяне на зони за разполагане на преместваеми обекти на територията на публичните пространства на пешеходна зона I на гр. Пловдив, включваща: площад „Централен“, ул. „Княз Александър I Батенберг“, площад „Римски стадион“, ул. „Райко Даскалов“ до пешеходен мост и прилежащите им пешеходни пространства;
  2. **Зона Б – Старинна градска част** – схема за определяне на зони за разполагане на преместваеми обекти на територията на АИР „Старинен Пловдив“;
  3. **Зона В – Зона В1, Зона В2 и Зона В3 Централна градска част** – схема за определяне на зони за разполагане на преместваеми обекти на територията на ЦГЧ, заключена между: бул. „Шести септември“, бул. „Цар Борис III Обединител“, ул. „Цар Асен“, ул. „Иван Вазов“, ул. „Авксентий Велешки“ и бул. „Руски“ – за имоти публична общинска собственост;
  4. **Зона Г – Парк „Хълм на Освободителите“** – схема за определяне на зони за разполагане на преместваеми обекти на територията на Парк „Хълм на Освободителите“;
  5. *Правила към „Схема за определяне на зони за разполагане на преместваеми обекти на територията на публичните пространства на пешеходна зона I на гр. Пловдив: площад „Централен“, ул. „Княз Александър I Батенберг“, площад „Римски стадион“, ул. „Райко Даскалов“ – до пешеходен мост и прилежащите пешеходни пространства – пешеходна Зона А, Зона Б, Зона В и Зона Г“*
- II. Възлага изпълнение на решението, относно прилагането на схемите по реда на Наредба за реда за поставяне на преместваеми обекти за увеселителна, търговска или друга обслужваща дейност и елементите на градското обзавеждане на територията на Община Пловдив на Кмета на община Пловдив.

**МОТИВИ:** Настоящото решение на Общински съвет – Пловдив се взема при съблюдаване принципите, заложи в чл. 4 – чл. 12 от АПК, и съобразно изискванията на чл. 59, ал. 2, т. 4 от АПК на следните правни и фактически основания:

#### **I. ПРАВНИ ОСНОВАНИЯ**

Чл.21, ал.1, т.13, т.23 и ал.2 от ЗМСМА, чл.56 от ЗУТ, чл.83, ал.1, т.2 б. В) от ЗКН, чл.7, ал.1 на Наредба за реда за поставяне на преместваеми обекти за увеселителна, търговска или друга обслужваща дейност и елементите на градското обзавеждане на територията на Община Пловдив.

#### **II. ФАКТИЧЕСКИ ОСНОВАНИЯ**

С Решение № 144, взето с Протокол № 7 от 16.05.2013г. на Общински съвет Пловдив са одобрени „Схеми за определяне на зони за разполагане на преместваеми обекти на територията на публичните пространства на пешеходна зона I на гр. Пловдив: площад „Централен“, ул. „Княз Александър I Батенберг“, площад „Римски стадион“, ул. „Райко Даскалов“ – до пешеходен мост и прилежащите пешеходни пространства – пешеходна Зона А, Зона Б и Зона В“.

В последствие така одобрената схема е изменяна и допълвана многократно, с решения № 202, протокол № 11 от 26.06.2014г. на ОбС-Пловдив, Решение № 368, протокол № 18 от 13.11.2014г. на ОбС-Пловдив, Решение № 404, протокол № 21 от 18.12.2014г. на ОбС-Пловдив, Решение № 123, протокол № 8 от 23.04.2015г. на ОбС-Пловдив, Решение № 193, протокол № 11 от 04.06.2015г. на ОбС-Пловдив, Решение № 299, протокол № 14 от 27.08.2015г. на ОбС-Пловдив, Решение № 160, протокол № 6 от 14.04.2016г. на ОбС-Пловдив, Решение № 283, протокол № 10 от 16.06.2016г. на ОбС-Пловдив, Решение № 88, протокол № 5 от 30.03.2017г. на ОбС-Пловдив, Решение № 134,

протокол № 7 от 27.04.2017г. на ОБС-Пловдив, Решение № 51, протокол № 3 от 15.02.2018г. на ОБС-Пловдив, Решение № 52, протокол № 3 от 15.02.2018г. на ОБС-Пловдив, Решение № 262, протокол № 123 от 12.07.2018г. на ОБС-Пловдив, Решение № 318, протокол № 14 от 02.08.2018г. на ОБС-Пловдив, Решение № 481, протокол № 21 от 18.12.2018г. на ОБС-Пловдив, Решение № 1, протокол № 1 от 22.01.2019г. на ОБС-Пловдив, Решение № 92, протокол № 6 от 28.03.2019г. на ОБС-Пловдив, Решение № 292, протокол № 15 от 17.09.2019г. на ОБС-Пловдив, Решение № 334, протокол № 16 от 03.10.2019г. на ОБС-Пловдив, Решение № 142, протокол № 8 от 11.06.2020г. на ОБС-Пловдив.

С Решение № 406, взето с Протокол 20 от 21.12.2021г. на Общински съвет Пловдив е одобрена актуализирана „Схема за определяне на зони за разполагане на преместваеми обекти на територията на публичните пространства на пешеходна зона I на гр.Пловдив: площад „Централен“, ул. „Княз Александър I Батенберг“, площад „Римски стадион“, ул. „Райко Даскалов“ – до пешеходен мост и прилежащите пешеходни пространства – пешеходна Зона А, Зона Б, Зона В“.

След Решение № 406 на ОБС-Пловдив, актуализираната СХЕМА е изпратена за съгласуване с НИНКН към МК-София с писмо изх.№ 22 МН-139 от 14.02.2022г. и вх.№ 0800-5112 от 16.02.2022г. на НИНКН.

С писмо изх.№ 800-5112 от 10.03.2022г. на НИНКН е изпратен до Община Пловдив отговор с поставени забележки по актуализирана СХЕМА за отразяване и връщане в НИНКН към МК-София за съгласуване на същата.

След отстраняване на всички забележки със **становище № СТ-84-588 от 10.11.2023г.** НИНКН към МК-София **съгласува** актуализираната СХЕМА, като са дадени изисквания и указания, които да бъдат отразени в графичната част.

От дирекция „Устройство на територията и инвестиционни проекти“ при Община Пловдив е изготвена служебно актуализирана „Схема за определяне на зони за разполагане на преместваеми обекти на територията на публичните пространства на пешеходна зона I на гр.Пловдив: площад „Централен“, ул. „Княз Александър I Батенберг“, площад „Римски стадион“, ул. „Райко Даскалов“ – до пешеходен мост и прилежащите пешеходни пространства – пешеходна Зона А, Зона Б, Зона В и Зона Г“.

Същата е разгледана от ЕСУТ при Община Пловдив и е взето Решение по т.13, взето с Протокол № 7 от 22.03.2024г., с което се дава положително становище; ЕСУТ счита, че така изготвената актуализирана схема отразява всички зони за търговия в имоти публична собственост, в съответствие с НРППОУТДОДЕГО, както и допълнително дадените указания и изисквания в становище № СТ-84-588 от 10.11.2023г. на НИНКН към Министерство на културата-София.

#### **Приложения:**

1. Решение по т.13, взето с Протокол № 7 от 22.03.2024г. на ЕСУТ при община Пловдив.
2. Актуализирана „Схема за определяне на зони за разполагане на преместваеми обекти на територията на публичните пространства на пешеходна зона I на гр.Пловдив: площад „Централен“, ул. „Княз Александър I Батенберг“, площад „Римски стадион“, ул. „Райко Даскалов“ – до пешеходен мост и прилежащите пешеходни пространства – пешеходна Зона А, Зона Б, Зона В и Зона Г“.
3. Становище № СТ-84-588 от 10.11.2023г. на Министерство на културата.
4. Правила към „Схема за определяне на зони за разполагане на преместваеми обекти на територията на публичните пространства на пешеходна зона I на гр.Пловдив: площад

„Централен”, ул. „Княз Александър I Батенберг”, площад „Римски стадион”, ул. „Райко Даскалов” – до пешеходен мост и прилежащите пешеходни пространства – пешеходна Зона А, Зона Б, Зона В и Зона Г“.

**КОСТАДИН ДИМИТРОВ**

*Кмет на Община Пловдив*

**Съгласували:**

**АРХ. ЯНА ЖЕЛЯЗКОВА**

*Главен архитект*

**АРХ. СВЕТОСЛАВ ФЪСОВ**

*Директор дирекция УТИП*

**ИНЖ. ЕВГЕНИЯ ДОБРЕВА**

*Н-к отдел УСП*

**БОЙКА ПАЛАНОВА**

*Главен юриконсулт дирекция УТИП*

**Изготвил:**

**ланд. арх. Амада Колчева**

*Главен експерт отдел УСП*



Одобрявам : .....

ОБЕКТ: **АКТУАЛИЗАЦИЯ НА СХЕМА ЗА РАЗПОЛАГАНЕ НА ПРЕМЕСТВАЕМИ ОБЕКТИ НА ТЕРИТОРИЯТА НА ПУБЛИЧНИТЕ ПРОСТРАНСТВА НА ПЕШЕХОДНА ЗОНА I ГР. ПЛОВДИВ: ПЛОЩАД „ЦЕНТРАЛЕН“, УЛ. „КНЯЗ АЛЕКСАНДЪР I БАТЕНБЕРГ“, ПЛ. „ДЖУМАЯТА“, УЛ. РАЙКО ДАСКАЛОВ“, ДО ПЕШЕХОДНИЯ МОСТ И ПРИЛЕЖАЩИТЕ ПЕШЕХОДНИ ПРОСТРАНСТВА.**

Възложител : ОБЩИНА ПЛОВДИВ

Изготвил : Дирекция „УТ“ , Община Пловдив



## **1. ОСНОВАНИЕ ЗА ПРОЕКТИРАНЕ**

Настоящата актуализация е изработена на основание приета актуализирана схема с Решение №406 взето с Протокол 20/21.12.2021г. на Об съвет гр. Пловдив и в отговор на Писмо с изх №0800-5112/10.03.2022г. на НИНКН и Наш вх. № 22МН-178/10.03.2022г.



## 2. ЦЕЛ

Целта на проекта е :

- Привеждане в съответствие с действаща НАРЕДБА на Общински съвет- гр. Пловдив за реда за поставяне на преместваеми обекти за увеселителна, търговска или друга обслужваща дейност и елементите на градското обзавеждане на територията на Община Пловдив ( Приета с Решение № 226, взето с Протокол № 11 от 11. 06. 2009 г., Изм. и доп. с Р . № 119, П р. № 11 от 22.04.2010 г.; Изм. и доп. с Р . № 148, П р. № 12 от 13.05.2010г.; Изм. и доп. с Р . № 440, П р. № 31 от 25.11.2010 г.; Д оп. с Р . № 505, П р. № 33 от 16.12.2010 г., изм. и доп. с Решение № 160, П р. № 9 от 17.05.2012 г.; изм. и доп. с Решение № 189, П р. № 10 от 31.05.2012 г.; изм. и доп. с Решение № 435, П р. № 18 от 25.10.2012 г.; изм. и доп. с Решение № 444, П р. № 23 от 18.12.2013 г.; Изм. И доп. с Решение № 324, П р. № 16 от 09.10.2014 г., Изм, и доп. с Решение № 403, П р. № 21 от 18.12.2014 г.; Изм, и доп. с Решение № 181, П р. № 10 от 28.01.2015 г.; Изм, и доп. с Решение № 12/п/, П р. № 1 от 28.01.2016 г.; Изм, и доп. с Решение № 539, Пр. № 22 от 22.12.2016 г., Решение № 102, Пр. № 6 от 29.03.2018 г.)
- Обединение на всички частични изменения и допълнения на действащата към момента на СХЕМА за разполагане на преместваеми обекти на територията на публичните пространства на пешеходна зона I гр. Пловдив: площад „Централен“, ул. „Княз Александър I Батенберг“, пл. „Джумаята“, ул. Райко Даскалов“ , до пешеходния мост и прилежащите пешеходни пространства. Одобрена с Решение № 144 от Протокол № 7 / 16.05.2013г. на Общински съвет –гр. Пловдив.
- Конкретизиране на териториите за провеждане на кампанийни и кратковременни събития в централната част на града, като в територията обхват на разработката са включени „хълм на Освободителите“ и „Данов хълм“ паметници на парковото изкуство с национално значение



### 3. ИЗХОДНИ ДАННИ

- НАРЕДБА на Общински съвет- гр. Пловдив за реда за поставяне на преместваеми обекти за увеселителна, търговска или друга обслужваща дейност и елементите на градското обзавеждане на територията на Община Пловдив
- Схема за разполагане на преместваеми обекти на територията на публичните пространства на пешеходна зона I на гр. Пловдив- площад „Централен“, ул. „Княз Александър I Батенберг“, пл. „Джумаята“, ул. Райко Даскалов“, до пешеходния мост и прилежащите пешеходни пространства одобрена с Решение №144 от Протокол №7 / 16.05.2013г. на Общински съвет -гр. Пловдив
- Частични изменения на схемата одобрени с Решение №144 от 2013г, Решения №202 и №368 от 2014г., Решения №123, №193 и №299 от 2015г, Решение №51 от 2018г, Решение №406 взето с Протокол 20/21.12.2021г на общински съвет-гр. Пловдив
- Протокол №5 /22.05.2000г. от заседание на НСОПК към МК с графични приложения към него
- Протокол №10 от 21.11.2002г на НСОПК утвърден от министъра на културата с определени решими за опазване на групова недвижима културна ценност“ система от улични ансамбли по ул. „Княз Александър I“ и ул. „Отец Паисий“
- Становища с изх. № 33-НН-220/17.03.2015г и №33-НН-220/03.09.2018г №СТ-84-588/23.11.2021г на Министерство на културата.
- Действаща към момента на изготвяне извадка от кадастралната карта на гр. Пловдив
- Регулационен план на ЦГЧ одобрен със заповед № ОА - 321/ 28.02. 1994г. и Заповед № 1155/ 29.11. 1982
- ЗРП на Старина гр. част одобрен със заповед №ОА-1927/29.12.2000г. на кмета на община Пловдив
- СПН на Старинна градска част, одобрени със заповед №РД-02-14-2198 /21.12.2000г на МРРБ и РД 09-646 /28.12.2000г на МК
- План за управление на „Хълм на Освободителите“ със заповед № РД-687 от 20.10.2017г. на Министъра на околната среда и водите





#### 4. АКТУАЛНО СЪСТОЯНИЕ

Първоначалната схема за пешеходните пространства в централната част на гр. Пловдив е одобрена с Решение №144 от Протокол №7 / 16.05.2013г. на Общински съвет -гр. Пловдив

Съгласно Наредбата за реда за поставяне на преместваеми обекти за увеселителна, търговска или друга обслужваща дейност и елементите на градското обзавеждане на територията на Община Пловдив.

За този период от време в централна градска част на гр. Пловдив е установен режим за разполагане на преместваеми обекти. Отпада нуждата от поставяне на СПО в имоти публична общинска собственост. В случаите, когато това е необходимо, разполагането им има ограничения в техните габарити  $\leq 30$  кв.м и височина  $\leq 3.50$ м. В пешеходните пространства от зона А (площад „Централен“, ул. „Княз Александър I Батенберг“, пл. „Джумаята“, ул. Райко Даскалов“, до пешеходния мост и прилежащите пешеходни пространства) се допуска разполагане единствено на мобилни преместваеми обекти (маси и столове за открито сервиране, мобилни слънцезащитни чадъри, стойки и шендери) и кампанийни преместваеми обекти.

С направени изменения на наредбата с Решение №160, Протокол №9 от 17.05.2012 г, Решение № 435, Протокол №18 от 25.10.2012 г.; Решение № 12, Протокол №1 от 28.01.2016г. е регламентирана визията на слънцезащитните елементи както на целогодишните така и на кампанийните съоръжения в зона А и Б – само чадъри в гама **от бяло до охра** съгласно чл. 11, ал. 7 и ал.7а от НАРЕДБА на Общински съвет- гр. Пловдив за реда за поставяне на преместваеми обекти за увеселителна, търговска или друга обслужваща а дейност и елементите на градското обзавеждане на територията на Община Пловдив

В следствие на инвестиционната програма на община Пловдив са увеличени пешеходни пространства в централната градска част. Установената зона „А“ по одобрената схемата от 2013г. е разширена с територията на кв.„Капана“, ул. „Хан Кубрат“, ул. „Феликс Каниц“, източната част на ул. „Софроний Врачански“. Извършен е основен ремонт на пл. „Централен“ и прилежащите му пешеходни пространства. Реализирана е социализацията на Северната и западната част от античния форум комплекс.

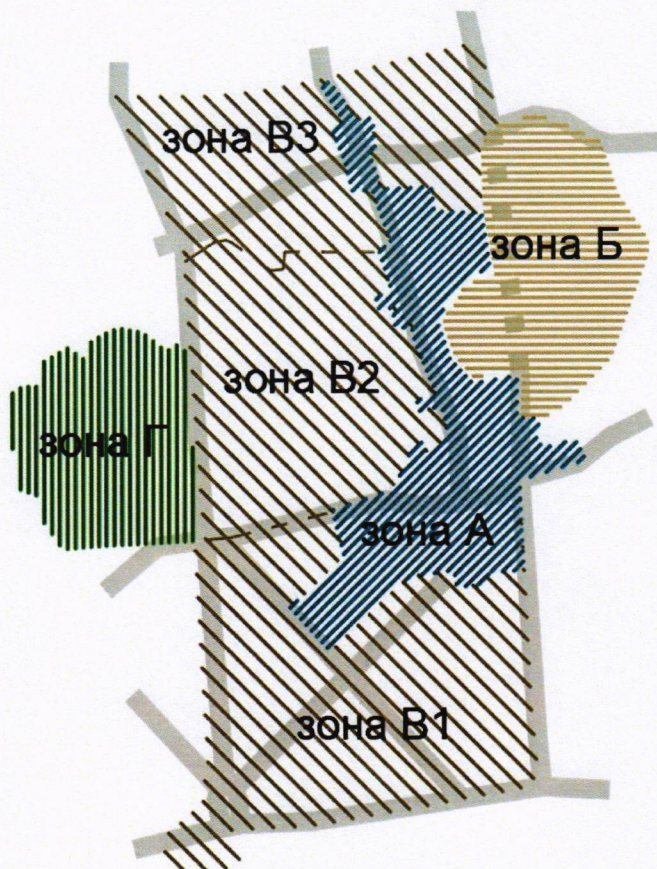
След успешно проведената Европейска столица на културата 2019г и развиващата се културна програма на община Пловдив се увеличи нуждата в града за провеждане на събития на



открито, което обуславя и увеличаване на зоните за кампанийни събития в центъра на града и в парковете в централната част на града. Като целта е обезпечаване на краткотрайни събития в рамките от 1 до 7 дни .



## 5. ОБХВАТ И ЗОНИРАНЕ



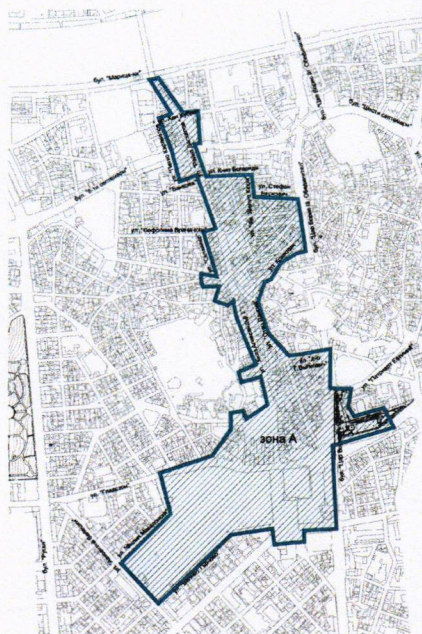
Настоящата разработка прави следните корекции в зониранието :  
В обхвата на схемата е включена цялата територия от Централна градска част заключена между бул. „Марица -юг“ на север, бул. „Цар Борис III Обединител“ на изток, бул. „Хр.Ботев“ на юг, бул. „Руски“ на запад.

Схемата конкретизира границите на установените зони А, Б и В от действащата схема. Включва се нова зона Г- „Хълм на Освободителите“





### Зона А

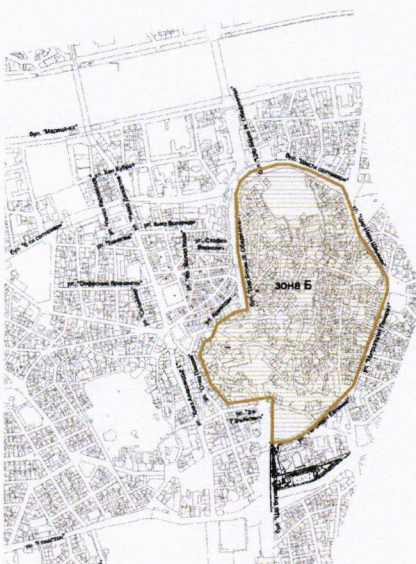


Обхвата на зоната е централната пешеходна зона с прилежащите и части, включително пешеходната част на кв. „Капана“ при следните граници: пешеходен мост, пешеходната част на ул. „Хан Кубрат“, градинката на ул. „Райко Даскалов“, ул. „Райко Даскалов“, ул. „Княз Богориди“, ул. „Фредерик Жолио Кюри“, ул. „Стефан Веркович“, западния тротоар на бул. „Цар Борис III Обединител“, ул. „Криволак“, ул. „Отец Паисий“, ул. „д-р Г. Вълкович“, западния тротоар на бул. „Цар Борис III Обединител“, северната част на имота на х-л „Тримонциум“, южната граница на пл. „Централен“, ул. „Велико Търново“, ул. „Авксентий

Велешки“, ул. „Филип Македонски“, ул. „Гладстон“, ул. „Найден Геров“, северна фасада на пл. „Стефан Стамболов“, ул. „Княз Александър I“, стълбище „Каменица“, западна фасада на пл. „Джумаята“, пешеходната зона в началото на ул. „Христо Г. Данов“, ул. „Скайлер“, ул. „Софроний Врачански“, ул. „Райко Даскалов“ до пешеходния мост.

### Зона Б

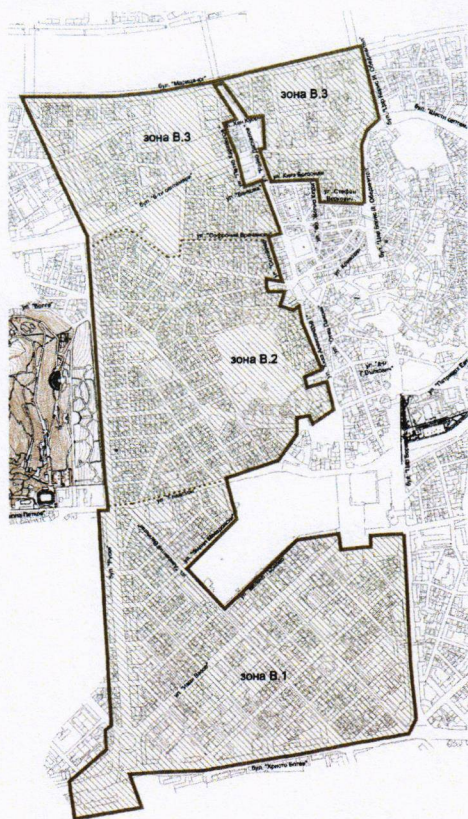
Обхвата на зоната е територията на Старинна градска част, която съвпада с границите по регулационния план. Територията заключена между „бул. Шести септември“, ул. „Цар Иван Шишман“, ул. „Митрополит Панарет“, ул. „Патриарх Евтимий“, ул. „д-р Г. Вълкович“, ул. „Отец Паисий“, ул. „Криволак“, бул. „Цар Борис III Обединител“







### Зона В



Обхват на територия от Централна градска част заключена между бул. „Марица -юг“ на север, бул. „Цар Борис III Обединител“ на изток, бул. „Хр.Ботев“ на юг, гаров площад, бул. „Руски“ на запад , като се изключи територията на зона А. Зона В е разделена графично на три чертежа подзони : В1, В2, В3

### Зона Г

Обхвата на зоната съвпада с границите на УПИ I-хълм на Освободителите и обхваща само територията на хълма.



## 6. ПРАВИЛА ЗА ПРИЛАГАНЕ НА СХЕМА

- В индивидуалните разработки на схемите за разполагане на стационарните обекти задължително да се укаже срокът, в който ще бъдат монтирани, съгласно чл.5, ал.1, т.1 от Наредбата за реда за поставяне на преместваеми обекти за





увеселителна, търговска или друга обслужваща дейност и елементи на градското обзавеждане на територията на Община Пловдив;

- Разполагането на обектите за кампанийни събития следва да се извършват само за периода на провеждане на мероприятиято, като при разполагането на обектите не се извършват изкопни дейности и не се увреждат зелени площи. След приключване на събитието територията да се възстанови в първоначалния си вид;
- За цялата територия, предмет на СХЕМАТА, поставяне на слънцезащитни елементи по фасадите на сгради – единични недвижими културни ценности се допуска само за обекти от „Новото време“. Проектната документация да включва детайли за монтажа им, фото-документация за състоянието на фасадите и при необходимост и проект за КРР на фасадите. Проектът подлежи на съгласуване по реда на чл. 84 от ЗКН с Министерство на културата.

#### **Зона А**

Зоната обхваща пешеходната зона в централната част на града изцяло попадаща в историческа зона „Филипопол-Тримонциум-Пловдив“ с улични ансамбли по ул. „Княз Александър I“, ул. „Отец Паисий“, ул. „Райко Даскалов“, кв. „Капана“, Цар Симеоновата градина, античен стадион, античен форум.

- На територията на цялата зона в публичните пространства не се разрешава поставяне на СПО (стационарно преместваем обект), освен за нуждите и дейността на общинските структури или по време на кампанийни събития. СПО е с максимални размери 30кв.м и с височина 3.50м. поставянето му става след съгласуване на индивидуален проект с МК по реда на чл. 83 и чл.84 от ЗКН.
- Не се разрешава поставянето на хладилни витрини, колички за сладолед, стелажи за плодове, зеленчуци и хранителни продукти с изключение на периода кампанийни събития.
- Разрешава се единствено поставяне на мобилни стелажи за сувенири, като заеманата площ е с ширина не е по-голяма от 60см
- Над масите за открито сервиране се разрешава единствено чадъри без трайно закрепване за терена. Като тяхната площ при разтворено състояние не надхвърля площта на масите. Стойките на чадърите не може да излизат извън определената зона.
- Чадърите са в цвят бял до охра без рекламни надписи и символи.
- Не се разрешава поставянето на сенници и тенти на конструкция над масите за открито сервиране.





- Поставянето на слънцезащитни тенти по фасадите на сградите да е съобразено с нейното членене и не уврежда и закрива пластичните елементи от фасадата. Тентите да са задължително на подвижна конструкция в цвят от бял до охра без рекламни надписи и символи.
- Разрешава се поставянето на подвижни кашпи със зеленина, като тяхната площ се включва в заетата площ на масите за открито сервиране.
- Не се разрешава поставяне на дървени подиуми и конструкции с изключение на улиците с наклон над 10%
- По време на кампанийни събития и краткотрайни временни пазари – щандовете и стационарно преместваемите елементи, който се поставят се разполагат единствено в определената за събитието площ.
- Кампанийните съоръжения да са естетизирани и с идентичен дизайн за всяко отделно събитие.

### **Зона Б**

Зоната е с териториален обхват архитектурен резерват „Старинен Пловдив“. Правилата за поставяеми обекти в зоната са следните:

- На територията на цялата зона в публичните пространства не се разрешава поставяне на СПО (стационарно преместваем обект), освен за нуждите и дейността на общинските структури или по време на кампанийни събития. СПО е с максимални размери 30кв.м и с височина 3.50м. поставянето му става след съгласуване на индивидуален проект с МК по реда на чл. 83 и 84 от ЗКН.
- Не се разрешава поставянето на хладилни витрини, колички за сладолед, стелажи за плодове, зеленчуци и хранителни продукти с изключение на периода кампанийни събития.
- Разрешава се единствено поставяне на мобилни стелажи за сувенири, като заеманата площ е с ширина не е по-голяма от 60см
- Над масите за открито сервиране се разрешава единствено чадъри без трайно закрепване за терена. Като тяхната площ при разтворено състояние не надхвърля площта на масите. Стойките на чадърите не може да излизат извън определената зона.
- Чадърите са в цвят бял до охра без рекламни надписи и символи.
- Не се разрешава поставянето на сенници и тенти на конструкция над масите за открито сервиране.
- Разрешава се поставянето на подвижни кашпи със зеленина, като тяхната площ се включва в заетата площ на масите за открито сервиране.





- Не се разрешава поставяне на дървени подиуми и конструкции с изключение на улиците с наклон над 10%
- По време на кампанийни събития и краткотрайни временни пазари – щандовете и стационарно преместваемите елементи, които се поставят се разполагат единствено в определената за събитието площ.
- Кампанийните съоръжения да са естетизирани и с идентичен дизайн за всяко отделно събитие.

### **Зона В**

На територията на зоната попадат система от улични ансамбли "Д" по ул. "Ив. Вазов" и ул. "Ц. Дюстабанов", система от улични ансамбли "Г" западно от Данов хълм (Сахат тепе), система от улични ансамбли "В" по ул. "Антим I" и ул. "Лейди Станфорд", система от улични ансамбли "Б" по ул. "Бетовен" и ул. "Опълченска", уличен ансамбъл по ул. "Хр. Г. Данов", Градската градина.

В тази територия важат следните правила за поставяне на преместваеми обекти:

- В публичните пространства се разрешава поставяне на СПО (стационарно преместваем обект) с максимални размери 30 кв.м и с височина 3.50м. поставянето му става след съгласуване на индивидуален проект с МК по реда на чл. 83 и 84 от ЗКН. В частни имоти няма ограничения за размерите на преместваемите обекти.
- Разрешава поставянето на хладилни витрини, колички за сладолед, стелажи
- Над масите за открито сервиране се разрешава чадъри и тенти без трайно закрепване за терена. Като тяхната площ при разтворено състояние не надхвърля площта на масите. Стойките на чадърите не може да излизат извън определената зона.
- Чадърите са в цвят бял до охра без рекламни надписи и символи.
- Разрешава се поставянето на подвижни кашпи със зеленина, като тяхната площ се включва в заетата площ на масите за открито сервиране.
- Не се разрешава поставяне на дървени подиуми и конструкции с изключение на улиците с наклон над 10%
- По време на кампанийни събития и краткотрайни временни пазари – щандовете и стационарно преместваемите елементи, които се поставят се разполагат единствено в определената за събитието площ.
- Кампанийните съоръжения да са естетизирани и с идентичен дизайн за всяко отделно събитие.





### **Зона Г**

Зоната обхваща територията на „Хълм на Освободителите“ (Бунарджика“)

- На територията на цялата зона в публичните пространства не се разрешава поставяне на СПО (стационарно преместваем обект), освен за нуждите и дейността на общинските структури или по време на кампанийни събития. СПО е с максимални размери 30кв.м и с височина 3.50м. поставянето му става след съгласуване на индивидуален проект с МК по реда на чл. 83 и чл.84 от ЗКН.
- Не се разрешава поставянето на хладилни витрини, колички за сладолед, стелажи за плодове, зеленчуци и хранителни продукти с изключение на периода кампанийни събития.
- Над масите за открито сервиране се разрешава единствено чадъри без трайно закрепване за терена. Като тяхната площ при разтворено състояние не надхвърля площта на масите. Стойките на чадърите не може да излизат извън определената зона.
- Чадърите са в цвят бял до охра без рекламни надписи и символи.
- Не се разрешава поставянето на сенници и тенти на конструкция над масите за открито сервиране.
- Разрешава се поставянето на подвижни кашпи със зеленина, като тяхната площ се включва в заетата площ на масите за открито сервиране.
- Не се разрешава поставяне на дървени подиуми и конструкции
- По време на кампанийни събития и краткотрайни временни пазари – щандовете и стационарно преместваемите елементи, които се поставят се разполагат единствено в определената за събитието площ.
- Кампанийните съоръжения да са естетизирани и с идентичен дизайн за всяко отделно събитие.